Report Visite
Geoportale SCT 2023

Periodo: 1 gennaio 2023 - 31 dicembre 2023

Panoramica visite

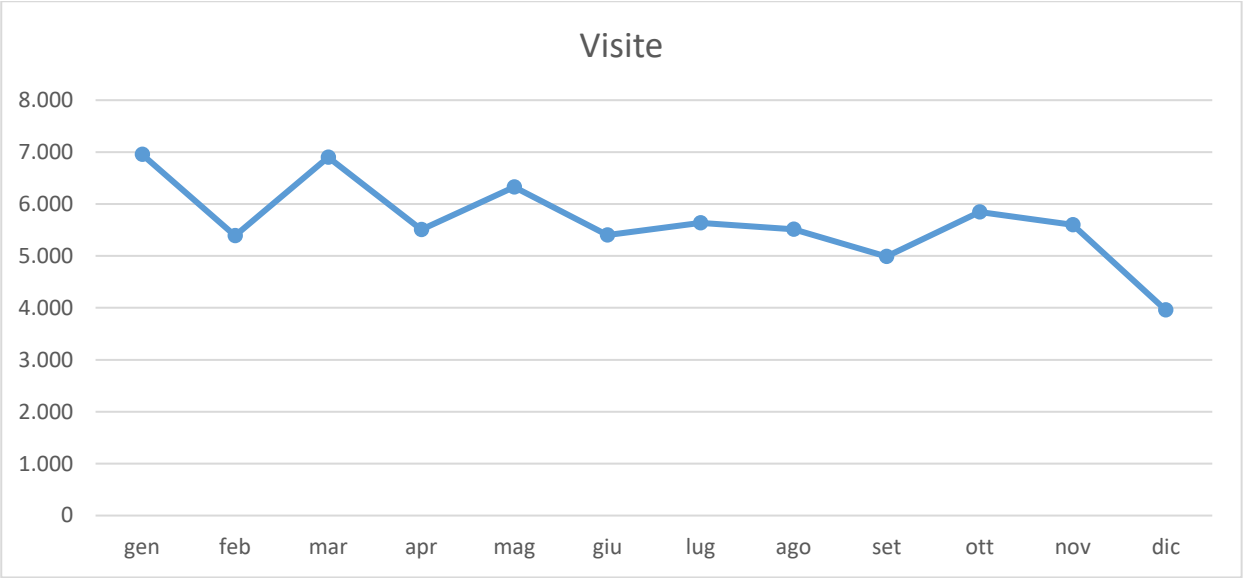

Visite totali: 66.856

Media giornaliera visite: 183

Con il termine “visita” si intendono una o più richieste consecutive fatte dallo stesso browser all'interno di un sito con un tempo limite di inattività di 30 minuti.

Dati geografici

Numero di visite per regione

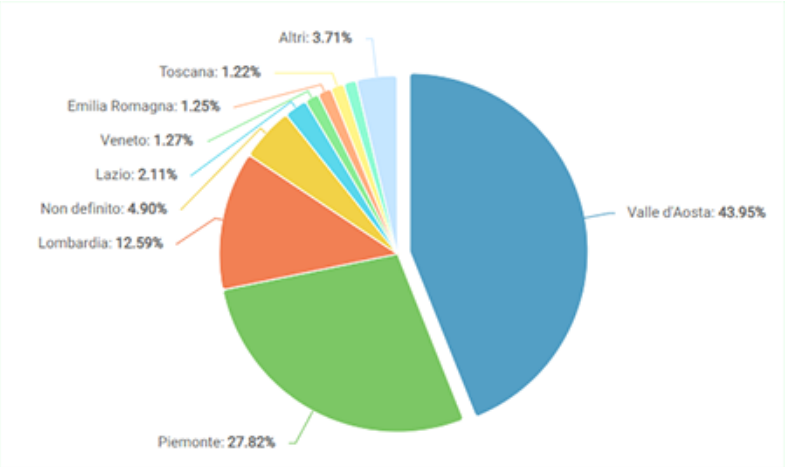

N.	Regione	Visite	%	N.	Regione	Visite	%
1	Valle d'Aosta	28.739	43,95%	11	Campania	423	0,65%
2	Piemonte	18.192	27,82%	12	Trentino Alto Adige	372	0,57%
3	Lombardia	8.233	12,59%	13	Sicilia	287	0,44%
4	Non definito	3.203	4,90%	14	Sardegna	196	0,30%
5	Lazio	1.377	2,11%	15	Calabria	169	0,26%
6	Veneto	833	1,27%	16	Puglia	155	0,24%
7	Emilia Romagna	816	1,25%	17	Umbria	91	0,14%
8	Toscana	801	1,22%	18	Friuli Venezia Giulia	88	0,13%
9	Liguria	767	1,17%	19	Abruzzo	54	0,08%
10	Marche	556	0,85%	20	Basilicata	25	0,04%

Numero di visite per paese

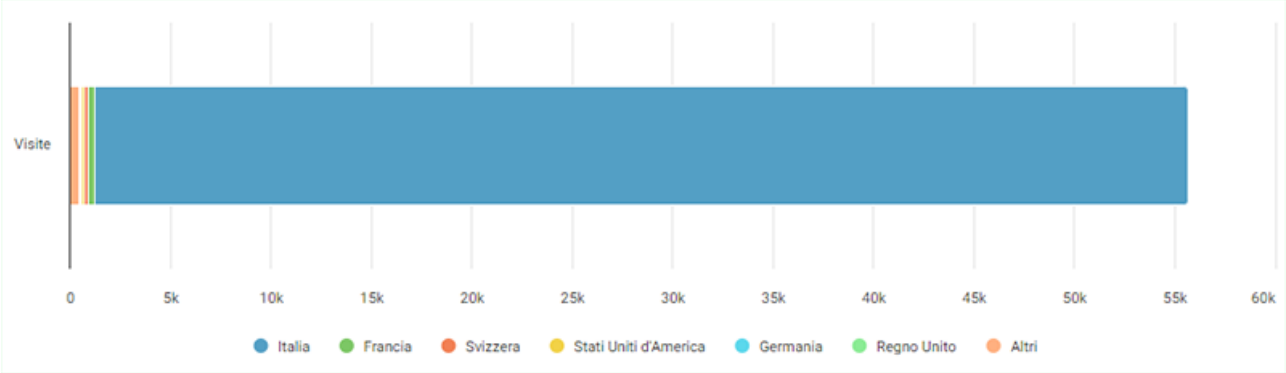

N.	Paese	Visite	%	N.	Paese	Visite	%
1	Italia	65.388	97,81%	11	Polonia	37	0,06%
2	Francia	397	0,59%	12	Romania	31	0,05%
3	Svizzera	229	0,34%	13	Paesi Bassi	29	0,04%
4	Stati Uniti d'America	128	0,19%	14	Federazione Russa	25	0,04%
5	Germania	108	0,16%	15	Israele	20	0,03%
6	Regno Unito	79	0,12%	16	Austria	11	0,02%
7	Finlandia	68	0,10%	17	India	11	0,02%
8	Spagna	67	0,10%	18	Argentina	7	0,01%
9	Cina	55	0,08%	19	Canada	7	0,01%
10	Belgio	52	0,08%	20	Irlanda	7	0,01%

Contenuti visualizzati

N.	Pagine	Visite	%	N.	Pagine	Visite	%
1	/	64.256	50,10%	12	/servizi	1.246	0,97%
2	/cartografie-nuove	11.742	9,13%	13	/download/ptp	773	0,60%
3	/download	7.631	5,95%	14	/ricerche-nuove	620	0,48%
4	/applicazioni-nuove	6.862	5,33%	15	/download/monografie	573	0,45%
5	/download/ctr	2.786	2,17%	16	/category/pianificazione/prg	538	0,42%
6	/download/rete-sentieristica	2.401	1,87%	17	/download/carte-derivate	474	0,37%
7	/wms-nuovi	1.943	1,51%	18	/download/carta-copertura-suolo	473	0,37%
8	/download/dtm	1.772	1,38%	19	/contatti	441	0,34%
9	/servizi/area-partout	1.745	1,36%	20	/download/dsm	383	0,30%
10	/dati-nuovi	1.546	1,21%	21	/spin3-gnss	371	0,29%
11	/servizi/ufficio-cartografico	1.292	1,01%	22	/dati-nuovi	367	0,28%

Il simbolo “ / “ si riferisce alla home page.

Provenienza utenti

Numero di visite generate dalle sorgenti che hanno indirizzato il traffico

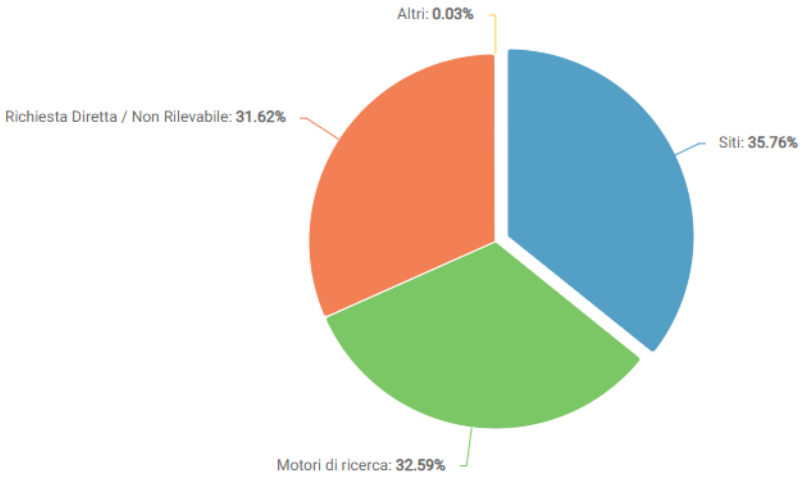

Provenienza	Visite	%
Siti	23.908	35,76%
Motori di ricerca	21.790	32,59%
Richiesta Diretta / Non Rilevabile	21.141	31,62%
Webmail	16	0,02%
Blog e Social Network	1	< 0,01%
Totale	66.856	100,00%

Numero di visite provenienti da siti che hanno indirizzato il traffico

N.	Sito	Visite	%	N.	Sito	Visite	%
1	www.regione.vda.it	19.907	83,27%	11	eovda.regione.vda.it	23	0,10%
2	catastosentieri.regione.vda.it	1.510	6,32%	12	www.comune.saint-vincent.ao.it	22	0,09%
3	mappe.regione.vda.it	864	3,62%	13	www.comune.pontsaintmartin.ao.it	20	0,09%
4	mappe.partout.it	468	1,96%	14	trasparenza.partout.it	19	0,08%
5	www.comune.cogne.ao.it	358	1,50%	15	ciekawaosta.pl	17	0,07%
6	geodati.gov.it	279	1,17%	16	www.regione.vda.it/default_i.asp	13	0,06%
7	sct-outil.regione.vda.it	140	0,59%	17	www.risorsa-acqua.it	11	0,05%
8	geologiavda.partout.it	32	0,14%	18	sct-cartobo.partout.it	10	0,04%
9	www.invallee.it	26	0,11%	19	mappe.regione.vda.it/pub/geoCartoSCT	10	0,04%
10	urlsand.esvalabs.com	26	0,11%	20	data.europa.eu	8	0,04%

Dispositivi

Numero di visite generate per tipologia di dispositivo

Tipo dispositivo	Visite	%
Desktop	59.789	89,43%
Mobile	7.067	10,57%
Tutti	66.856	100%

Percentuale di visite generate per tipologia di sistema operativo

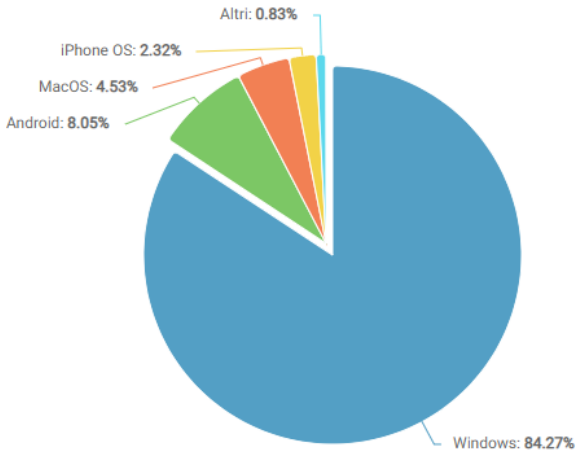

N.	Sistema Operativo	Visite	%
1	Windows	56.341	84,27%
2	Android	5.380	8,05%
3	MacOS	3.030	4,53%
4	iPhone OS	1.552	2,32%
5	Linux	348	0,52%
7	iPad OS	126	0,19%