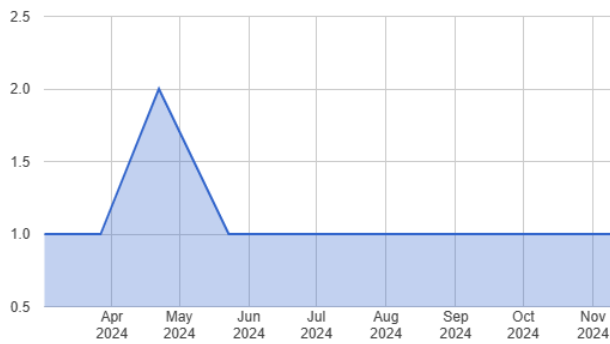


# Report Indagine di gradimento Geoportale SCT 2024

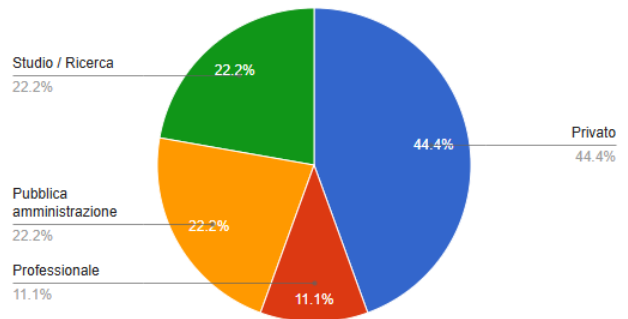
Periodo: 1 gennaio 2024 - 31 dicembre 2024

## Informazioni utenti

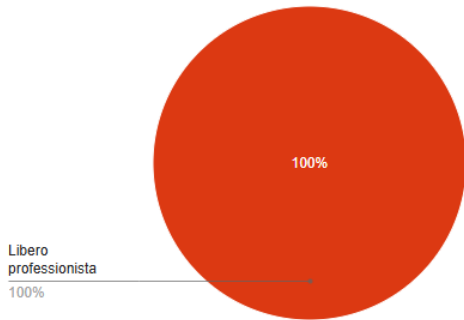
Informazioni cronologiche



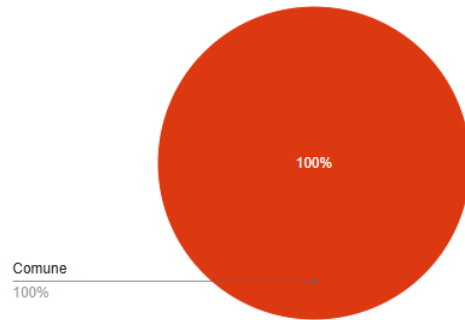
Tipo di utilizzo



Professione



Ente

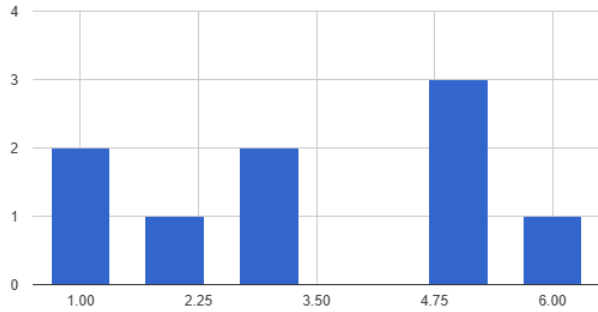




Risposte

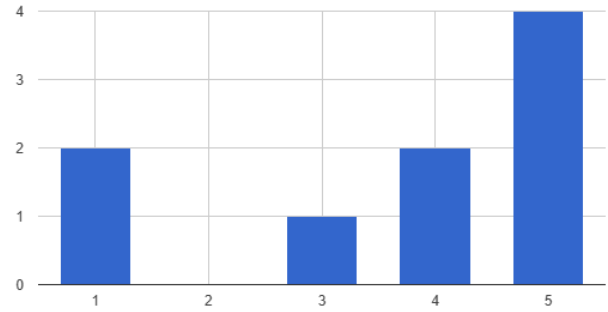
1) Il geoportale SCT è facilmente raggiungibile

Media: 3.44



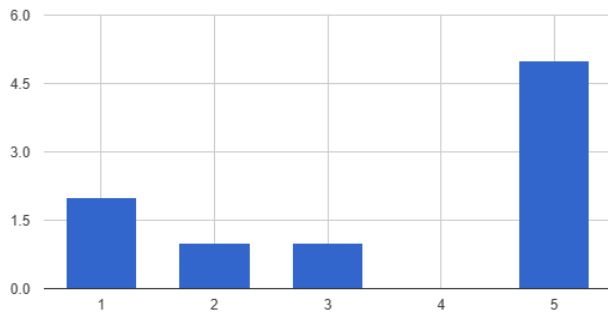
2) La navigazione all'interno del geoportale SCT è semplice

Media: 3.67



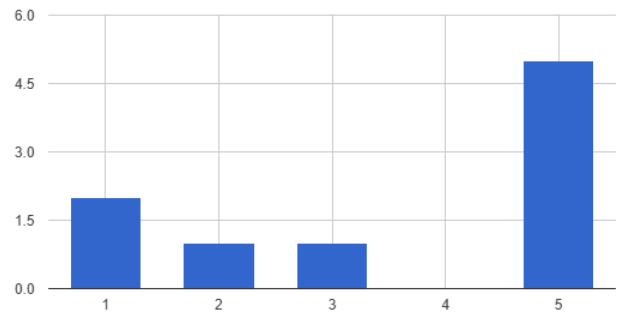
3) Nel geoportale SCT trovo tutte le informazioni di cui ho bisogno

Media: 3.56



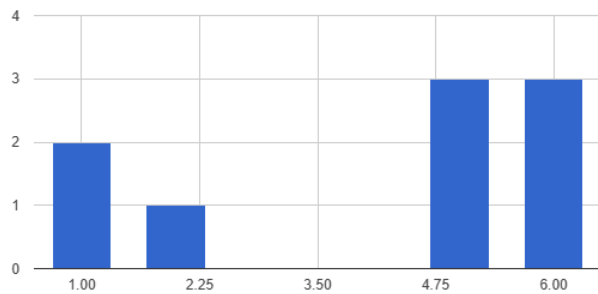
4) Giudico complete le informazioni presenti sul geoportale SCT

Media: 3.56



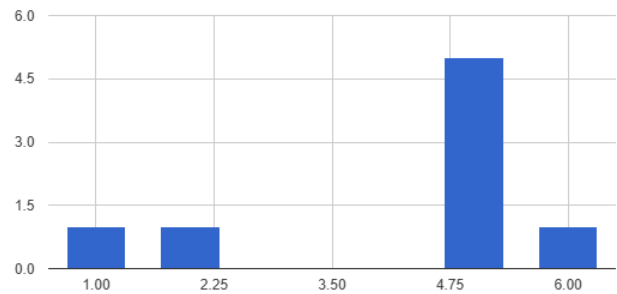
5) Trovo che utilizzare i servizi del geoportale SCT sia più vantaggioso rispetto ai canali tradizionali (telefono, sportello, cartografie cartacee, ecc.)

Media: 4.11

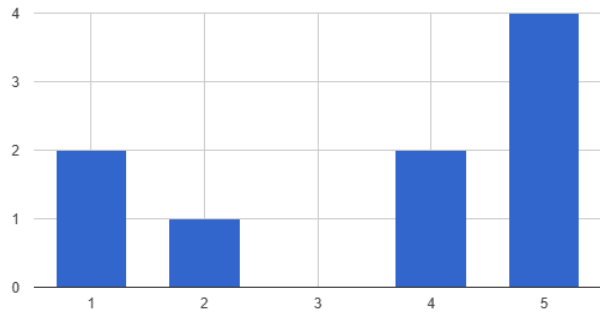


6) Il servizio che ho utilizzato mi è stato erogato in tempi che reputo soddisfacenti

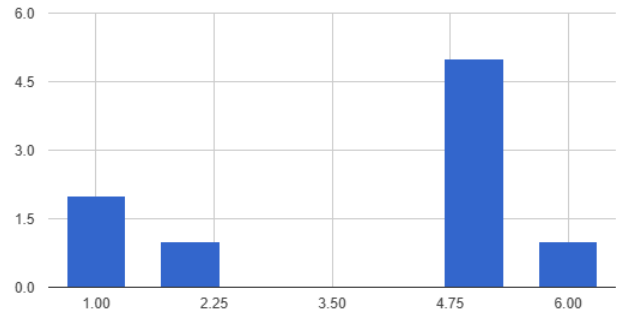
Media: 4.25



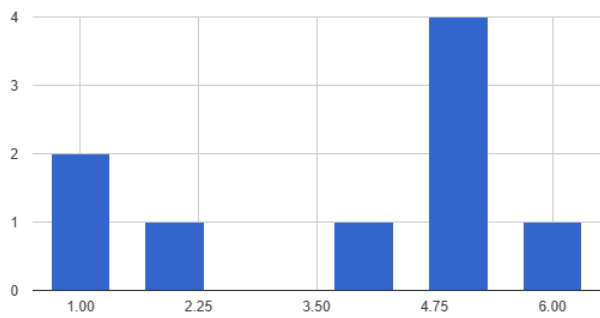
7) L'aspetto grafico del geoportale SCT è gradevole  
Media: 3.56



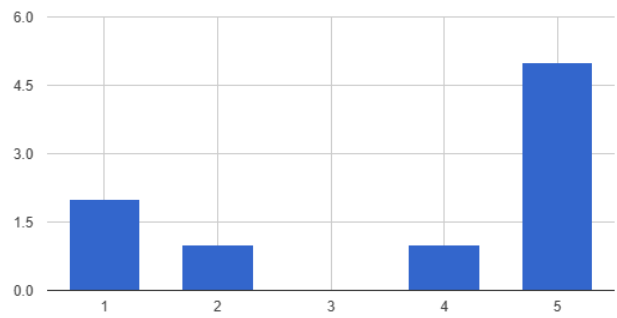
8) Riesco a localizzare le informazioni di cui ho bisogno con pochi click  
Media: 3.89



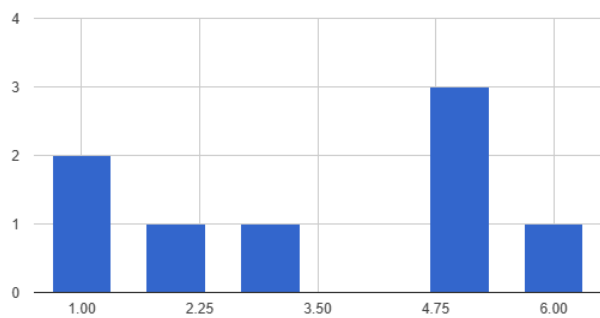
9) I contenuti del geoportale SCT sono ben organizzati  
Media: 3.78



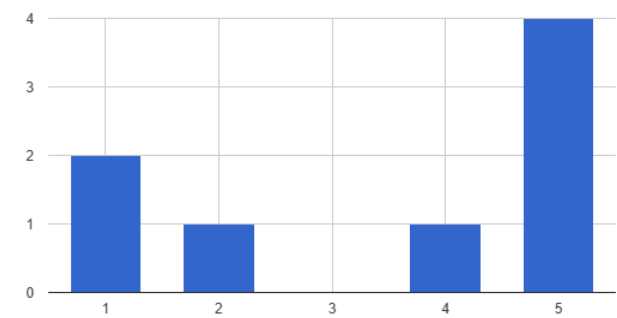
10) Il geoportale SCT offre la possibilità di contattare facilmente l'Ente  
Media: 3.67



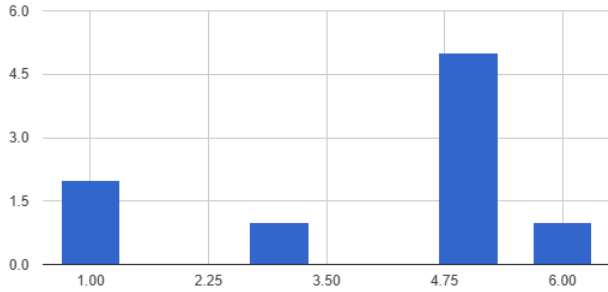
11) Ho ottenuto in tempi rapidi le soluzioni ai quesiti formulati  
Media: 3.50



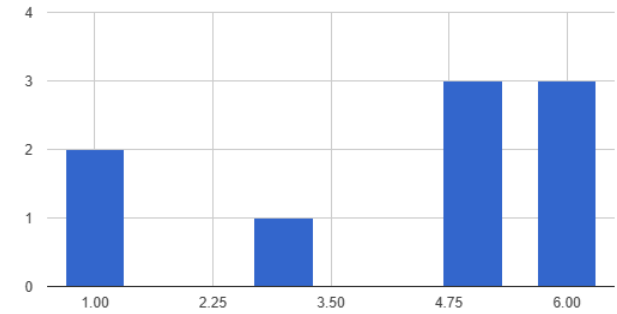
12) Trovo che il geoportale SCT migliori l'immagine che ho dell'Ente  
Media: 3.50



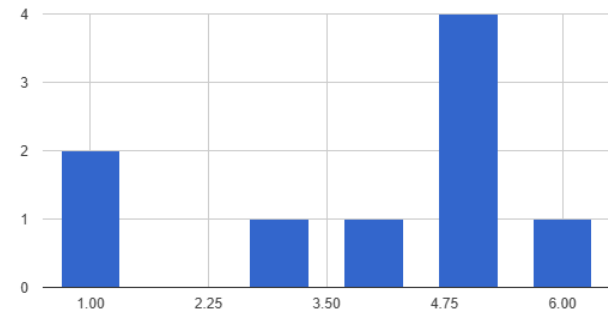
13) Tenendo conto degli aspetti sopra indicati, ritengo che l'utilizzo del geoportale SCT sia complessivamente soddisfacente  
Media: 4.00



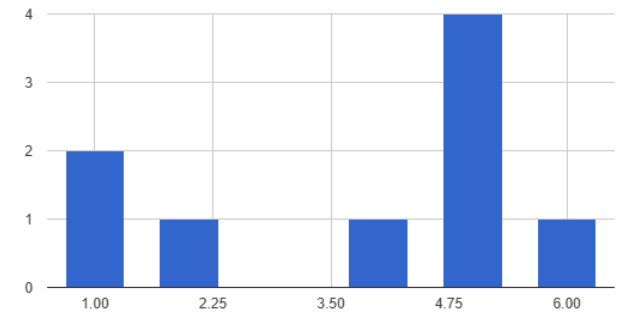
14) Facilità di accesso ai servizi on line  
Media: 4.22



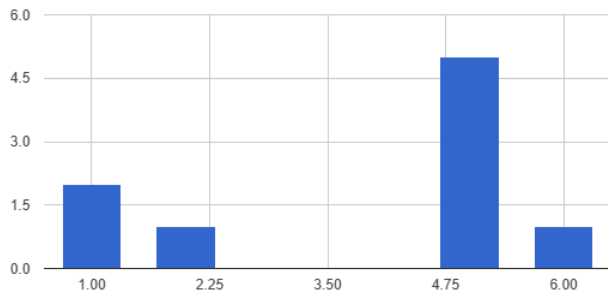
15) Completezza delle informazioni on line  
Media: 3.89



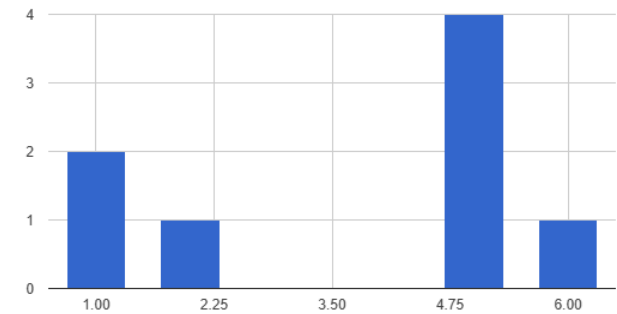
16) Idoneità del servizio on line a soddisfare le esigenze degli utenti  
Media: 3.78



17) Adeguatezza dell'impostazione grafica e organizzazione dei contenuti del sito  
Media: 3.89



18) Idoneità del sito a raccogliere quesiti, fornire soluzioni, risolvere disservizi  
Media: 3.75

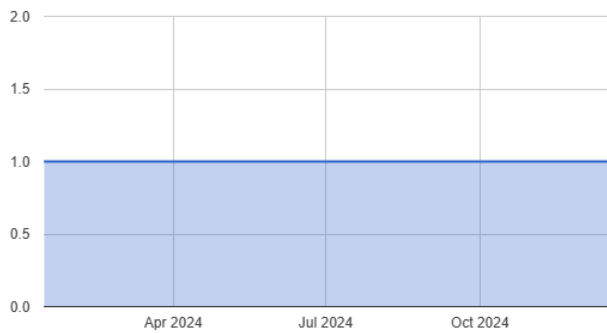


# Report Indagine di gradimento SCT-Outil 2024

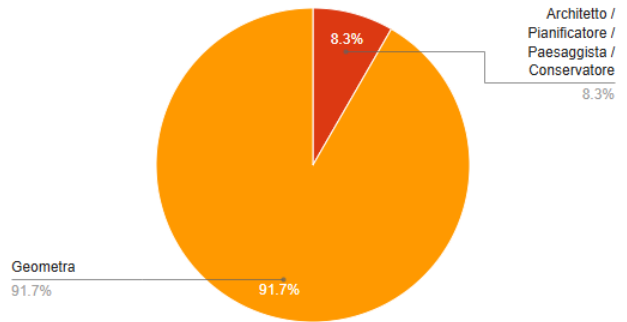
Periodo: 1 gennaio 2024 - 31 dicembre 2024

## Informazioni utenti

Informazioni cronologiche



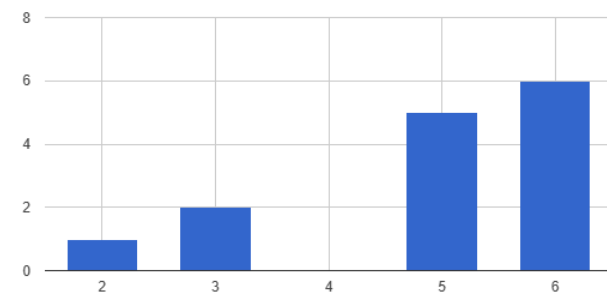
Tipo di professione



## Risposte

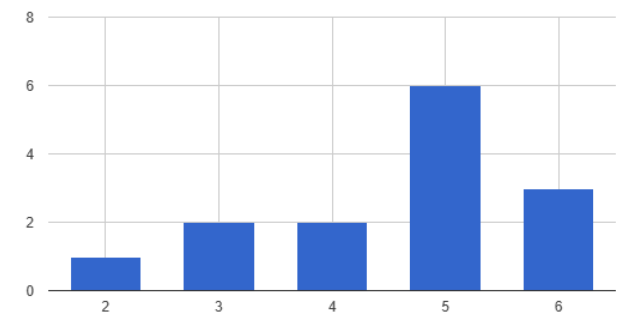
1) SCT-Outil è facilmente raggiungibile dal sito web della Regione Autonoma Valle d'Aosta

Media: 4.93

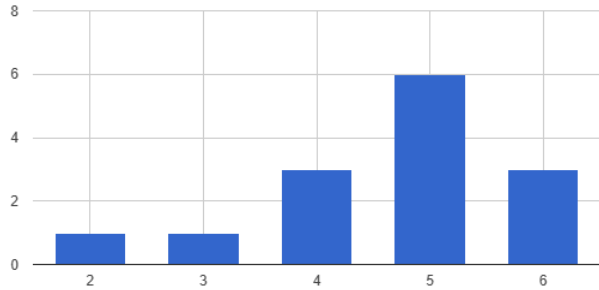


2) La navigazione all'interno di SCT-Outil è semplice

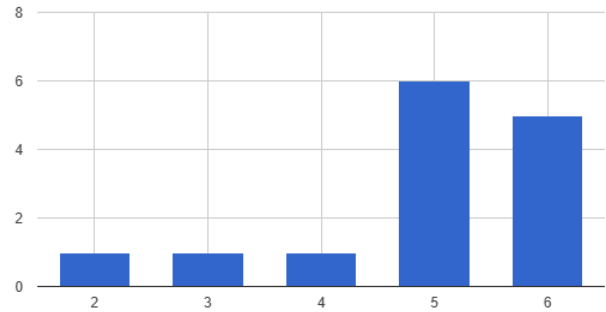
Media: 4.57



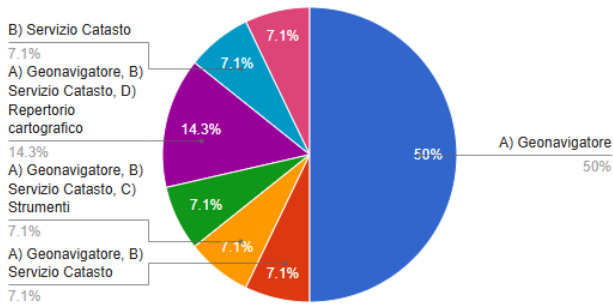
3) Le prestazioni dei servizi disponibili in SCT-Outil in termini di velocità di navigazione sono soddisfacenti  
Media: 4.64



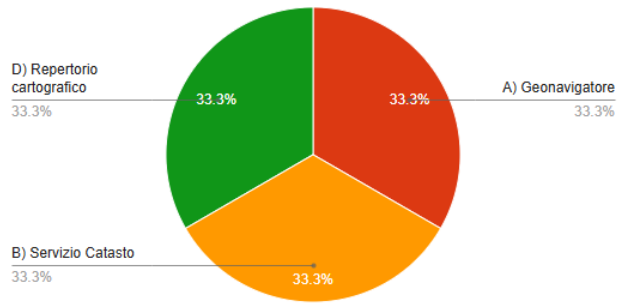
4) SCT-Outil mi supporta efficacemente nella mia attività lavorativa  
Media: 4.93



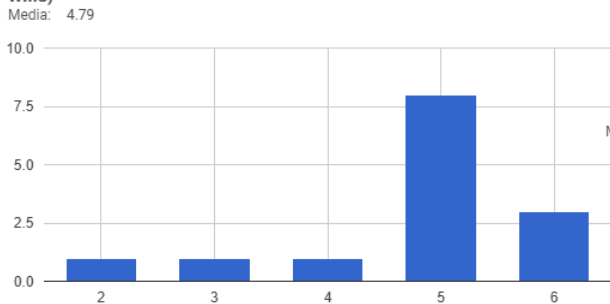
5) Quale o quali dei Servizi offerti da SCT-Outil ritengo più efficaci per lo svolgimento della mia attività lavorativa?



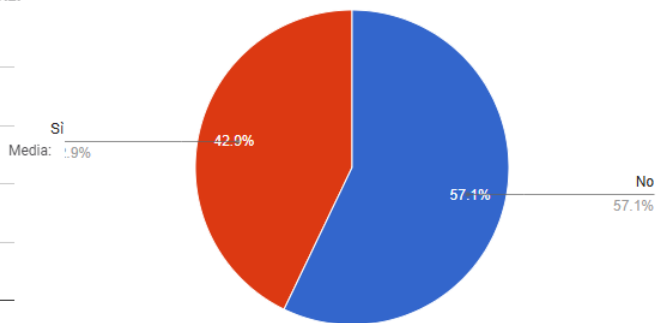
6) Quale o quali dei Servizi offerti da SCT-Outil ritengo che debbano essere incrementati o migliorati?



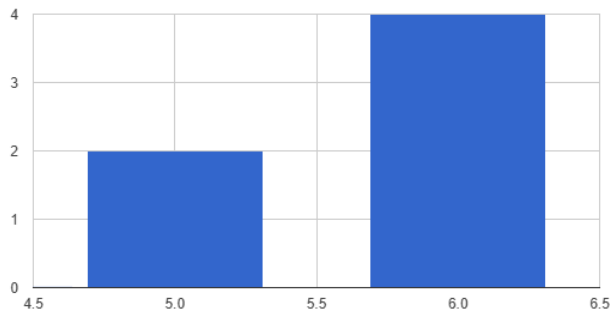
7) Valuto positivamente gli altri servizi dedicati principalmente ad un'utenza tecnica presenti nel geoportale SCT (rete GNSS, servizi di download dati e servizi WMS)  
Media: 4.79



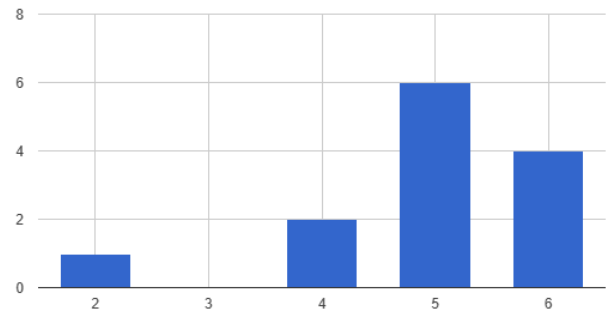
8) Ha già fatto ricorso al servizio assistenza di SCT-Outil?



8b) Valuto positivamente l'assistenza ricevuta?  
Media: 5.67



9) Ritengo che il servizio SCT-Outil sia complessivamente soddisfacente  
Media: 4.92



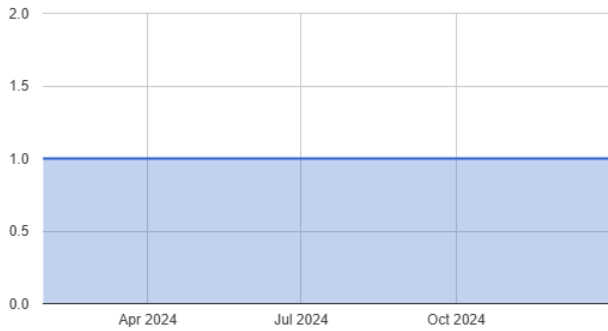
# Report

## Indagine di gradimento Navigatore Sentieristica 2024

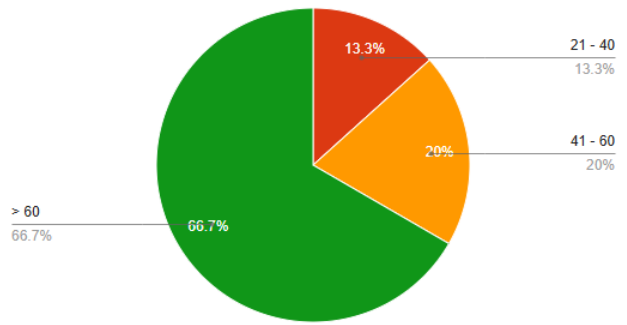
Periodo: 1 gennaio 2024 - 31 dicembre 2024

### Informazioni utenti

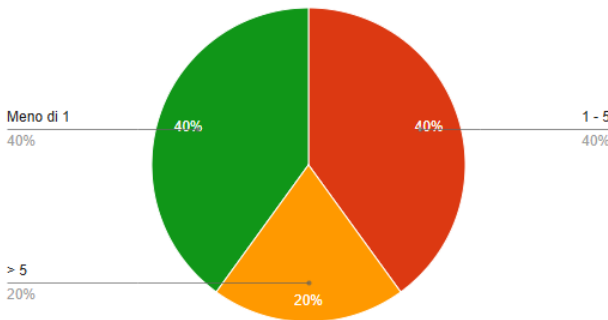
Informazioni cronologiche



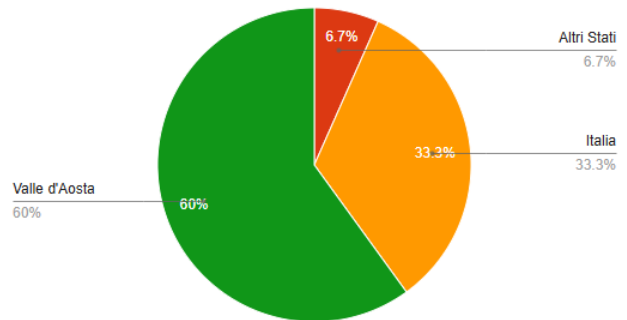
Età



Quante volte accedo alla settimana

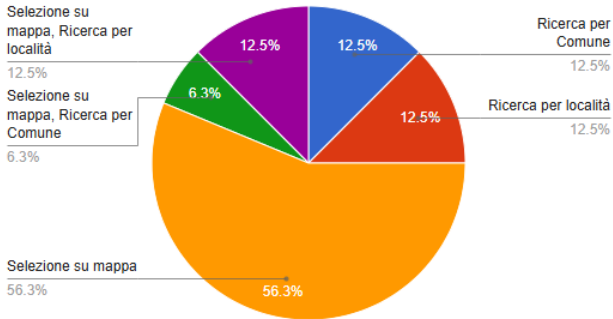


Sono residente in:

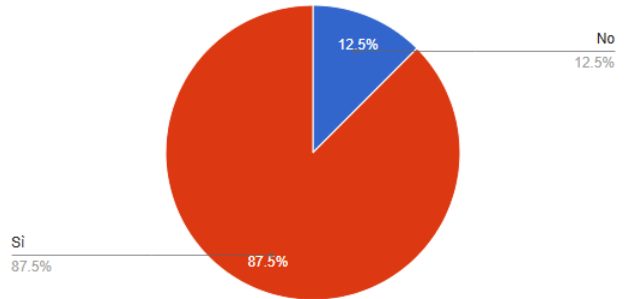


Risposte

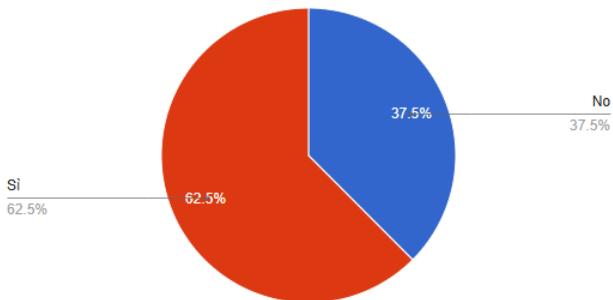
1. Quale tra le funzioni di ricerca/selezione presenti usate più frequentemente ?



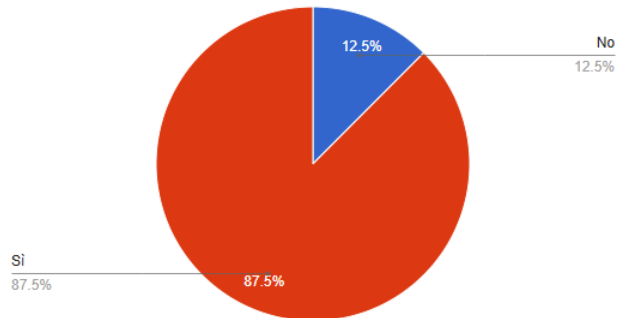
2. Ritenete utile una funzionalità di ricerca sentieri sulla base del dislivello complessivo ?



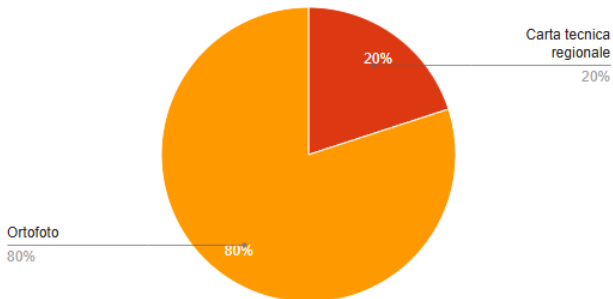
3. Ritenete utile una funzionalità di ricerca sentieri sulla base del tempo di percorrenza ?



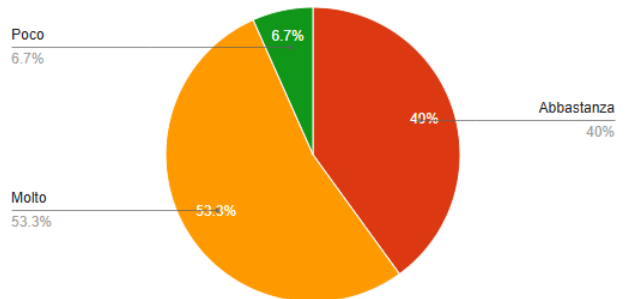
4. Ritenete utile una funzionalità di ricerca sentieri sulla base della difficoltà ?



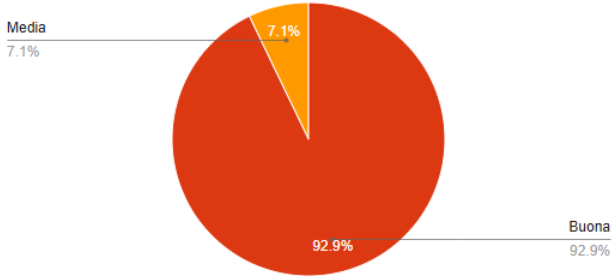
5. Con quale cartografia di base (tra quelle disponibili) usate più spesso il programma ?



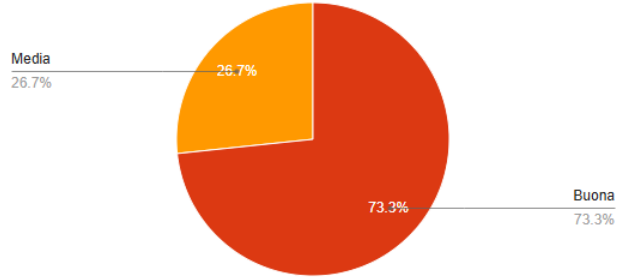
6. Quanto ritenete interessante la presenza di contenuti culturali puntuali in aggiunta alla rete sentieristica ?



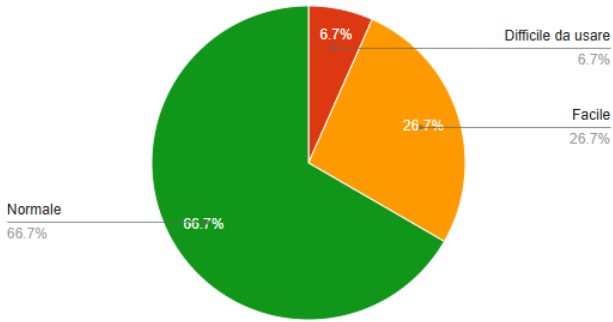
7. Che percentuale di attendibilità riconoscete ai contenuti geografici (precisione e aderenza della traccia geometrica) della rete sentieristica rispetto alla vostra esperienza sul campo ?



8. Che percentuale di attendibilità riconoscete ai contenuti alfanumerici (scheda dei sentieri e delle tratte – dislivelli, sviluppi, segnavia, tempi, difficoltà, ecc.) della rete sentieristica rispetto alla vostra esperienza sul campo ?



9. Che livello di complessità d'uso assegnate al programma ?



10. Le funzionalità del programma sono chiare e ben documentate ?

